

## Datos de Interés

Guadalest se encuentra en la carretera CV-755 a la que se accede, desde el interior por la N-340 y desde la costa por la N-332

### Ayuntamiento de Guadalest (Alicante)

Plaza de San Gregorio, 1  
Tel.: 965 885 095 • Fax: 965 885 209

### Tourist Info Castell de Guadalest

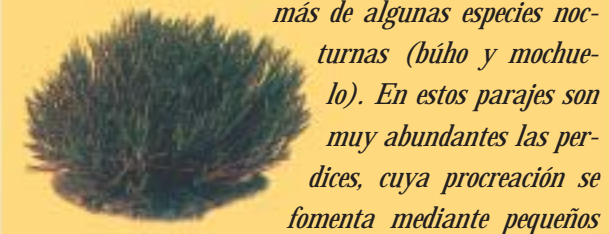
Avda. de Alicante, s/n  
Tel.: 965 885 298 • Fax: 965 885 385  
E-mail: [guadalest@touristinfo.net](mailto:guadalest@touristinfo.net)  
[guadalest@costablanca.org](mailto:guadalest@costablanca.org)

-  Cumbre
-  Punto Panorámico
-  Fuente
-  Monumento / Museo
-  Castillo
-  Área recreativa
-  Hotel / Pensión
-  Restaurante



## FAUNA EN LA SIERRA DE AIXORTÀ

Está constatada la presencia en la zona de aves rapaces como el cernícalo, el halcón y las águilas, además de algunas especies nocturnas (búho y mochuelo).



Cojín de Monja

En estos parajes son muy abundantes las perdices, cuya procreación se fomenta mediante pequeños cultivos de gramíneas (trigo fundamentalmente) en distintos puntos de la umbría.

Dependiendo de la época del año podemos contemplar una gran variedad de aves de pequeño tamaño o paseriformes (colirrojo, ruiseñor, jilguero, verdecillo, etc). No faltan las palomas torcaces, los grajos, las chovas y los cuervos. De los reptiles, difíciles de ver las culebras y lagartos ocelados.

Si tenemos suerte podremos cruzarnos en nuestro camino algún jabalí. Mucho menos habituales son los encuentros con mustélidos como las comadreja, tejones y ginetas, aunque siempre cabe la posibilidad de detectar su presencia por las huellas y restos que dejan a su paso. En la ruta también habitan algunos erizos.



Perdiz



Cerezo de Pastor



Guadalest

# GUADALEST

PR.V-18

GUADALEST - CUMBRE DE AIXORTÀ

*El itinerario que vamos a recorrer nace en Guadalest, pequeña población de singular belleza, asentada sobre un escarpe rocoso que domina el valle que lleva su nombre. Como punto de referencia, en lo más alto, se conservan los restos del antiguo Castillo de San José, ocupado hoy por el cementerio. Pasearemos por las laderas de la sierra de l'Aixortà y, en menos de catorce kilómetros, salvaremos un desnivel de casi mil metros, lo que conlleva una gran variedad de ambientes naturales. Desde el Cerro de los Parados, máxima altura de l'Aixortà, divisaremos todo el valle de Guadalest, sobre el que se asienta la ciudad de Castell de Castells.*

*Partiremos de Guadalest siguiendo la carretera que va hasta Callosa d'En Sarrià. Cuando hemos recorrido 700 metros encontramos un desvío que, entre pinos, nos conducirá hasta el embalse de Guadalest. Desde aquí parte una pequeña carretera asfaltada*

*por la que transitaremos unos doscientos metros antes de detenernos para aprovechar el primer punto de interés paisajístico, pues desde el mismo nivel del embalse veremos el pueblo de Guadalest*

*colgado de los peñascos, además de parte del valle. Más adelante nos encontramos un camino que viene por la izquierda, desde la cola del embalse, procedente de Beniardá (bonito pueblo de blancas paredes, ubicado a la cola del pantano). Durante los primeros kilómetros atravesamos un bosque típico mediterráneo degradado, que ocupa las partes bajas de la sierra, formado por pinos carrascos, aliagas, romeros y otras muchas especies que se alternan con cultivos. Conforme avanzamos se van incorporando al paisaje varios pueblos del valle de Guadalest como son*

*Beniardá, Benifato, Confrides y Benimantell. Cuando dejamos atrás el cruce del vial que va a Beniardá, seguiremos a la derecha para subir por el barranco de las Cuevas. Unos doscientos metros más*

*adelante la dirección de la ruta será NE y comenzaremos a ascender por una pista forestal hacia el collado que existe entre la loma del Blocón y los riscos más occidentales de la cima de l'Aixortà. Estas rampas son bastante duras, por lo que hay que tomarse la subida con calma. Conforme vamos ganando metros la vegetación se va tornando más natural, con la presencia de plantas que denotan una mejor conservación del medio y una menor presencia humana, como el enebro y el lentisco. También el pinar se va cerrando.*

*Cuando llevamos recorridos unos seis kilómetros y medio el camino bordea las paredes verticales que forman el lado Sur de la loma Blocón, cerca de las cuales divisaremos una zona forestal quemada, con los pinos muertos aún en pie. Varios factores van a incidir en el paulatino empobrecimiento de la cubierta vegetal: la altitud, pues ya rozamos los 900 metros; la orientación Sur; de solana; y*

*que nos encontraremos sobre un canchal. A pesar de ello podemos observar algunos ejemplares de sabina y palmito, especie esta última que no crece a más de 900 metros, por lo que se encuentra al límite de sus posibilidades. Sobre la loma pueden distinguirse los restos de un castillo construido en los tiempos de Al-Azraq.*

*El siguiente punto de interés es el collado. El sendero que seguimos serpentea por la ladera Norte de la sierra, la correspondiente a la umbría, en la que vamos a presenciar un nuevo cambio de vegetación y del paisaje, ya que ahora contemplamos con toda claridad la depresión sobre la que se asienta el pueblo de Castell de Castells y la sierra del Alfaro, enfrente. El pino carrasco plantado en las repoblaciones y la aliaga, dominan los alrededores de la pista en este tramo de ascenso. También se pueden ver lechetreznas, cerezo de pastor e hiedras. Tendremos la oportunidad de contemplar focos importantes de erosión, debida a los taludes realizados para construir el camino. En estos puntos los materiales margosos-arcillosos se han hinchado con el agua absorbida y se han deslizado, arrastrando la vegetación que portan abriendo una nueva brecha unos metros más arriba.*

*Una vez en el collado, encontraremos que el camino se ramifica en tres vialles, nosotros debemos seguir por el de la derecha, para continuar subiendo. En nuestro recorrido pasaremos junto a una casa que se encuentra a la derecha y ya llaneando, no nos desviaremos de la pista por la que andamos hasta llegar a la Fuente de los Tejos, lugar ideal para hacer un descanso y saciar la sed antes de comenzar con la ascensión definitiva a la cresta más alta de l'Aixortà. En este último tramo, una vez sobrepasados los mil metros de altitud, el paisaje vuelve a cambiar y queda conformado por piornos (formaciones de porte almohadillado) de cruceillas y cojín de monja, y también por aliaga. Además podremos observar pequeños cultivos destinados a alimentar la perdices, algunos pinos y pequeños rodales de carrasca.*

*Desde la misma fuente tomamos un sendero que se eleva por un pequeño barranco hasta un collado, desde este punto giramos a la derecha y llegaremos a la cumbre, lugar denominado Cerro de los Parados, con una altitud de 1.218 metros. Desde aquí dominaremos visualmente todo el valle de Guadalest, parte del valle Seta, parte de la Serrella y algunas de las poblaciones de la Marina (Bolulla y Tárbenas, entre otras).*

Cernícalo



Embalse de Guadalest



Palmito



Castillo

Guadalest



Aliaga



Cumbre Aixortà



Lagarto Ocelado

Los senderos de Pequeño Recorrido (PR) están destinados a excursionistas que deseen conocer la zona y sus curiosidades, por ello su trazado procura ajustarse en lo posible a cañadas, senderos o caminos empedrados.

Establece derivaciones que permiten acceder a monumentos o ruinas interesantes o lugares de interés natural o paisajístico.

#### DATOS PRÁCTICOS SENDERO PR.V-18

**Longitud:** 13'500 km. desde la presa del embalse.

**Dificultad:** Ninguna, todo es buen camino y el ascenso a la cumbre es fácil.

**Condiciones Físicas:** no hace falta tener grandes condiciones, pero si estar al menos algo preparado.

#### Distancias Parciales:




PRESA - FIN DE CAMINO ASFALTADO: 5'300 km.

FIN DE CAMINO ASFALTADO - COLLADO: 2'300 km.

COLLADO - FUENTE DE LOS TEJOS: 5'800 km.


FUENTE - CUMBRE AIXORTÀ: 45 m.

#### Señalización:

-  Continuidad de sendero.
-  Mala dirección.
-  Indicador de ruta

**Recomendaciones:** Ir provistos de agua, ropa cómoda y de abrigo según el tiempo y botas ligeras.

**NO ENCIENDAS FUEGO BAJO NINGÚN CONCEPTO  
RESPECTAR LAS FUENTES Y LAS PLANTAS  
NO ABANDONES NI ENTIERRES LA BASURA**



GUADALEST